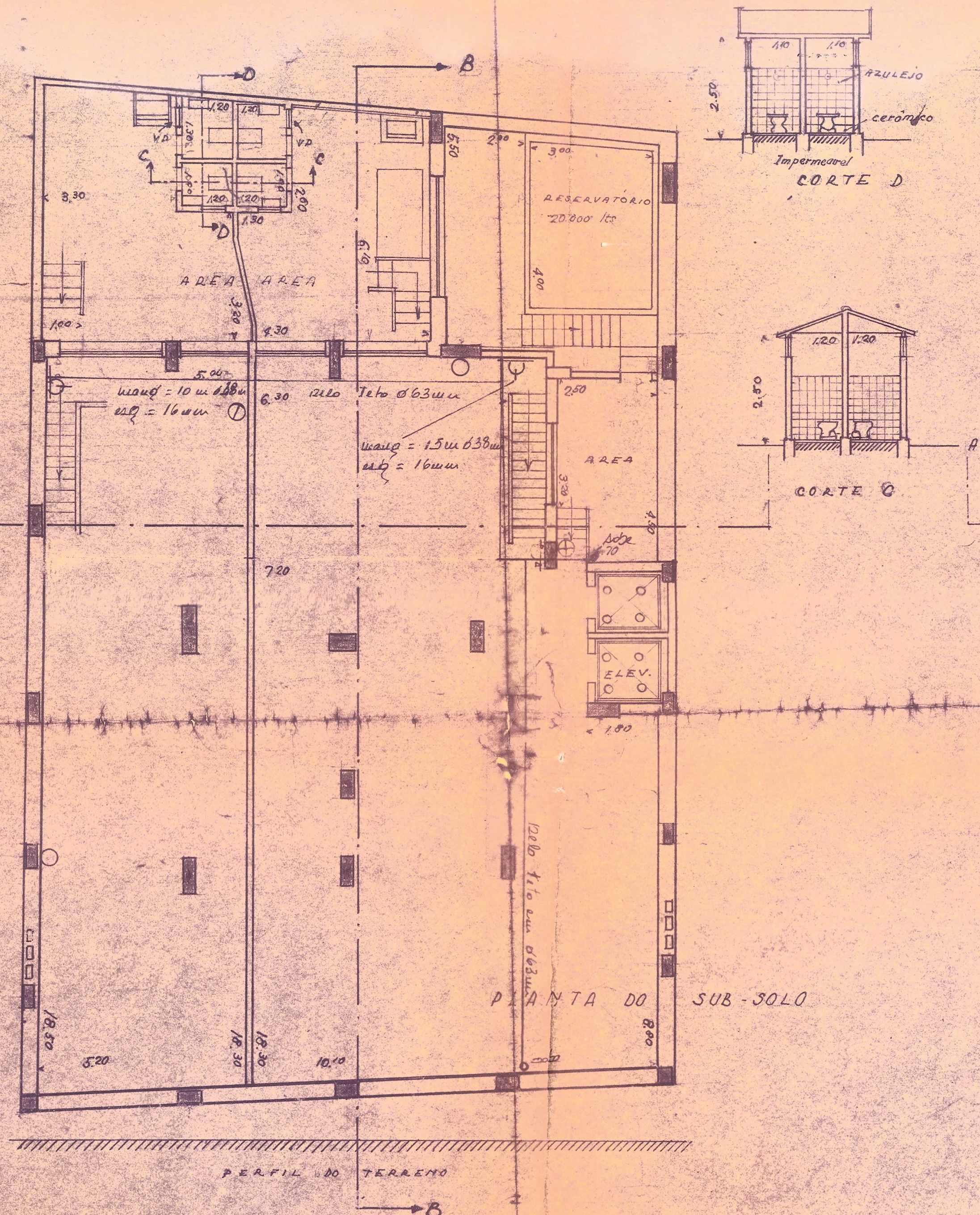
PLANTA DO SUB-SOLO
CORTE D
CORTE C
AREA
PERFIL DO TERRENO

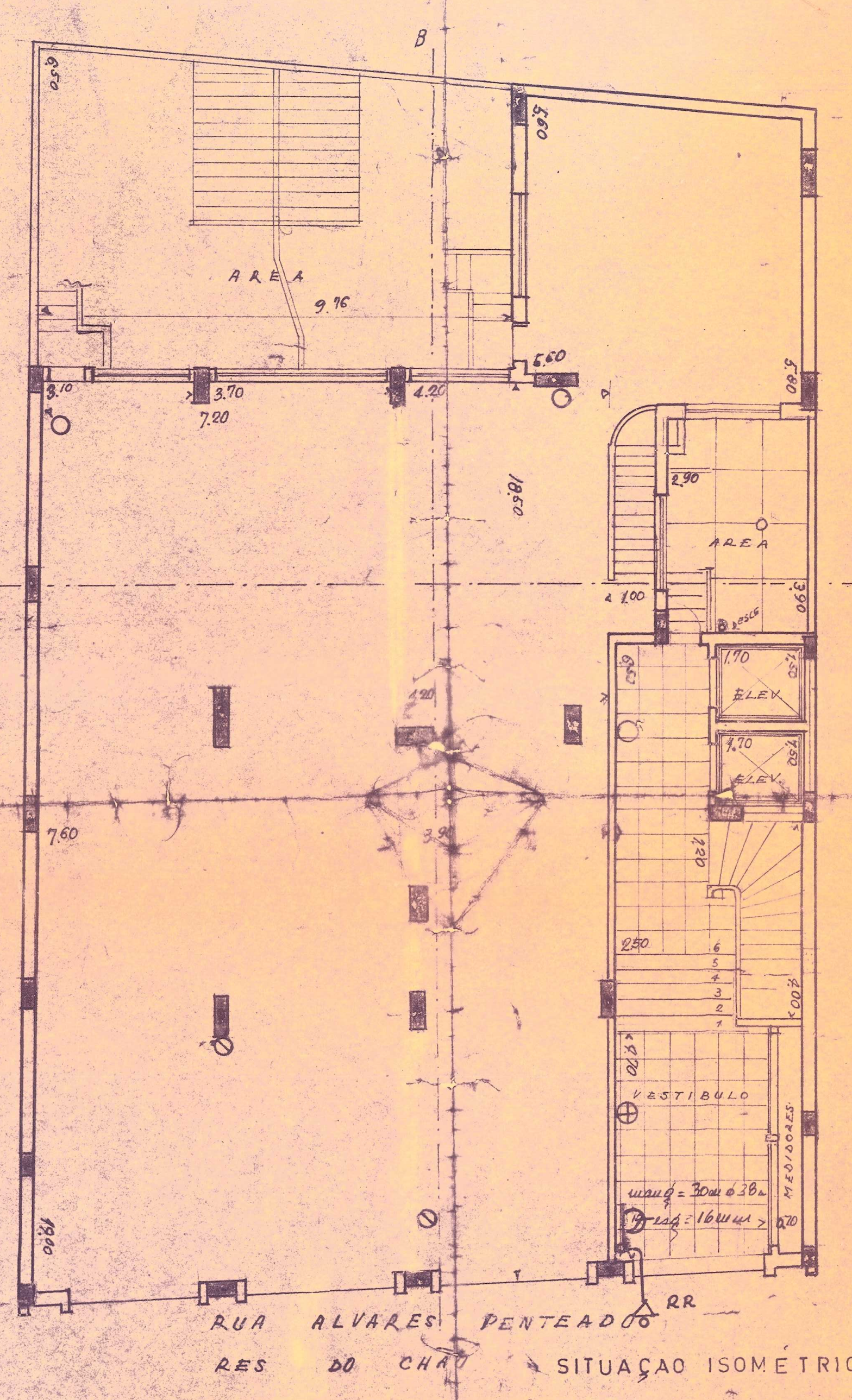
RUA ALVARES PENTEADO
RES DO CHÃO
SITUAÇÃO ISOMETRICA
AREA
ELEV.

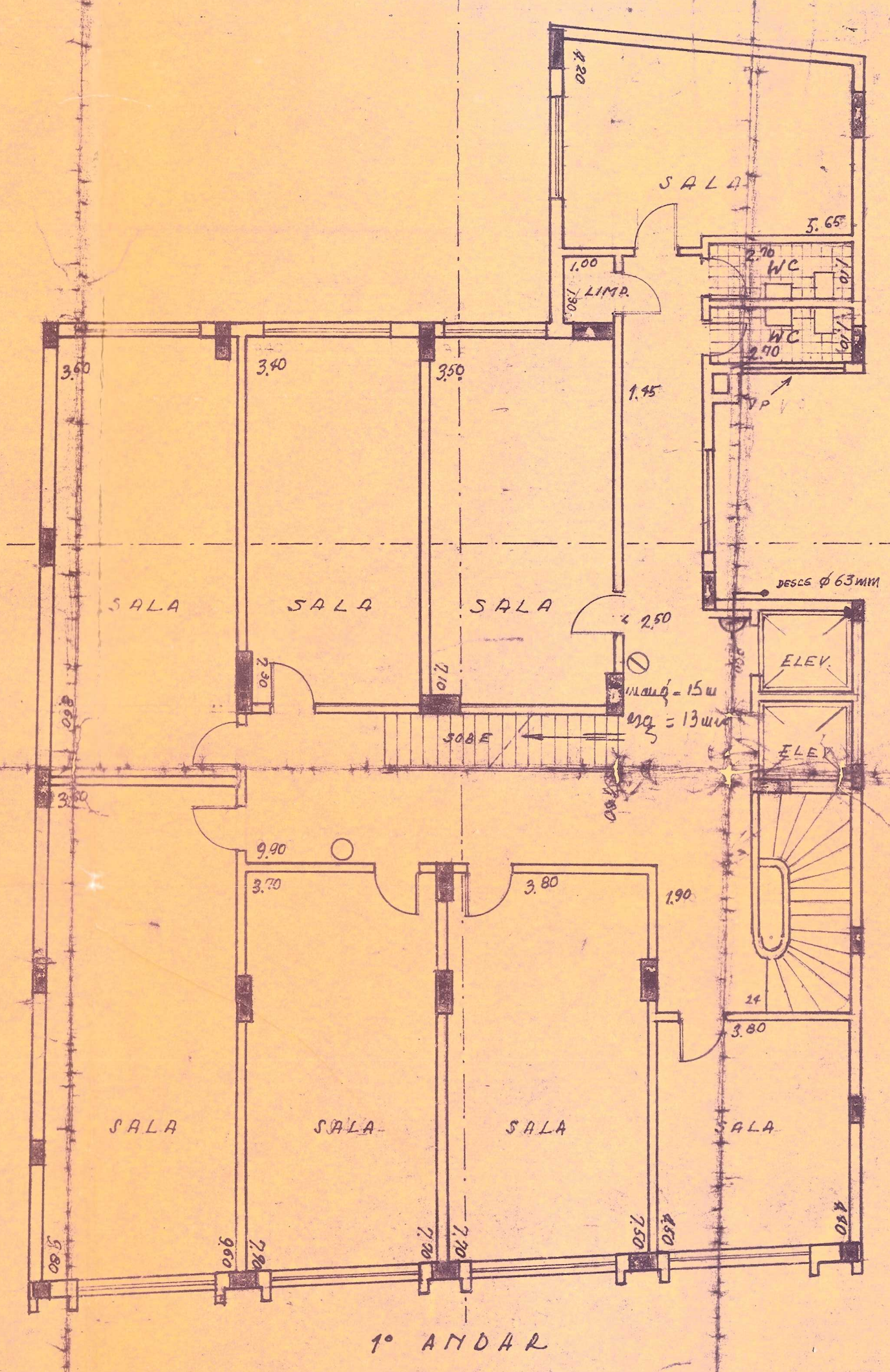
1º ANDAR
SALA
LIMP.
W.C.
ELEV.

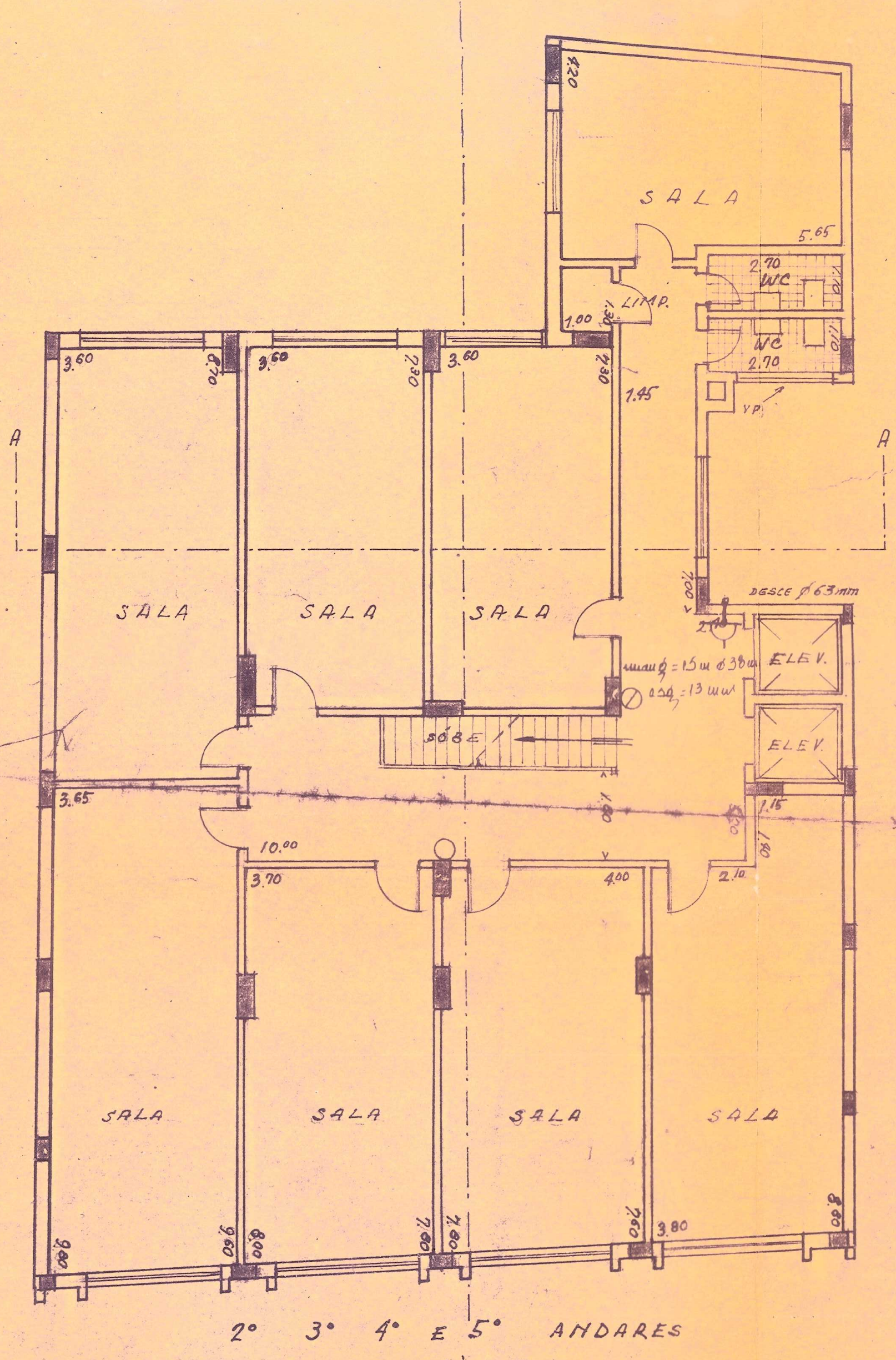
2º 3º 4º E 5º ANDARES
SALA
LIMP.
W.C.
ELEV.

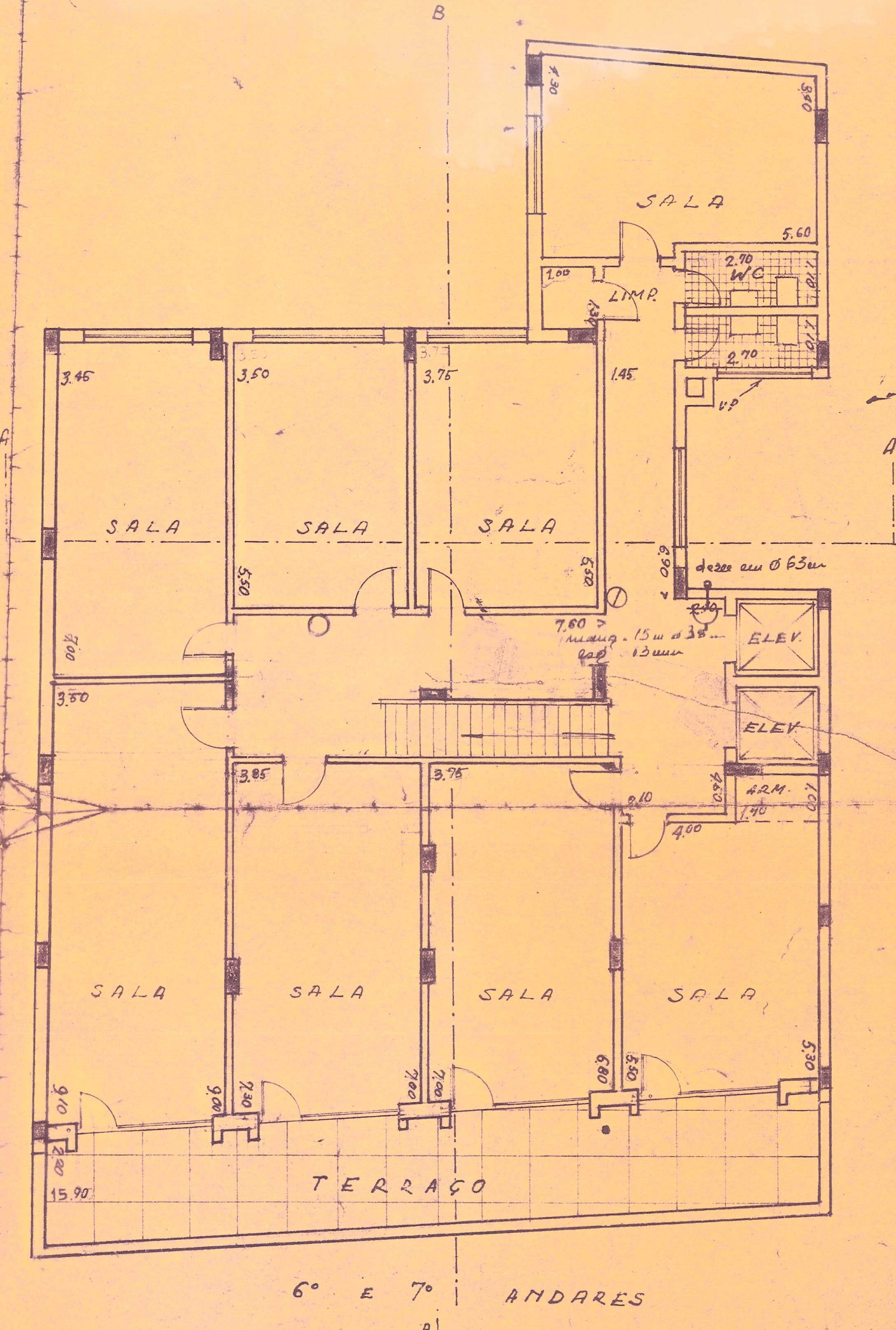
6º E 7º ANDARES
SALA
TERRAÇO
W.C.
ELEV.



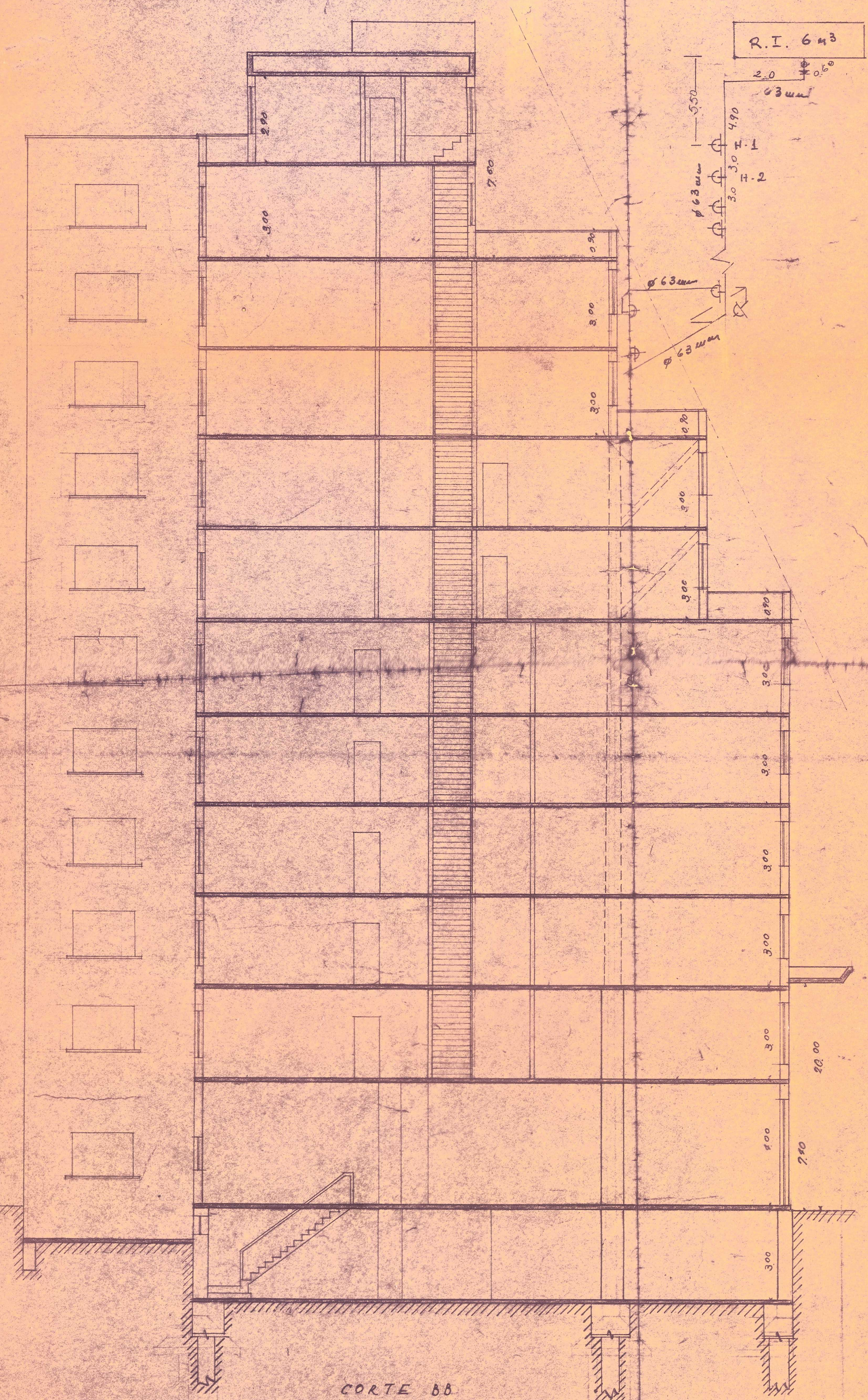
CORTE BB
R.I. 6m3

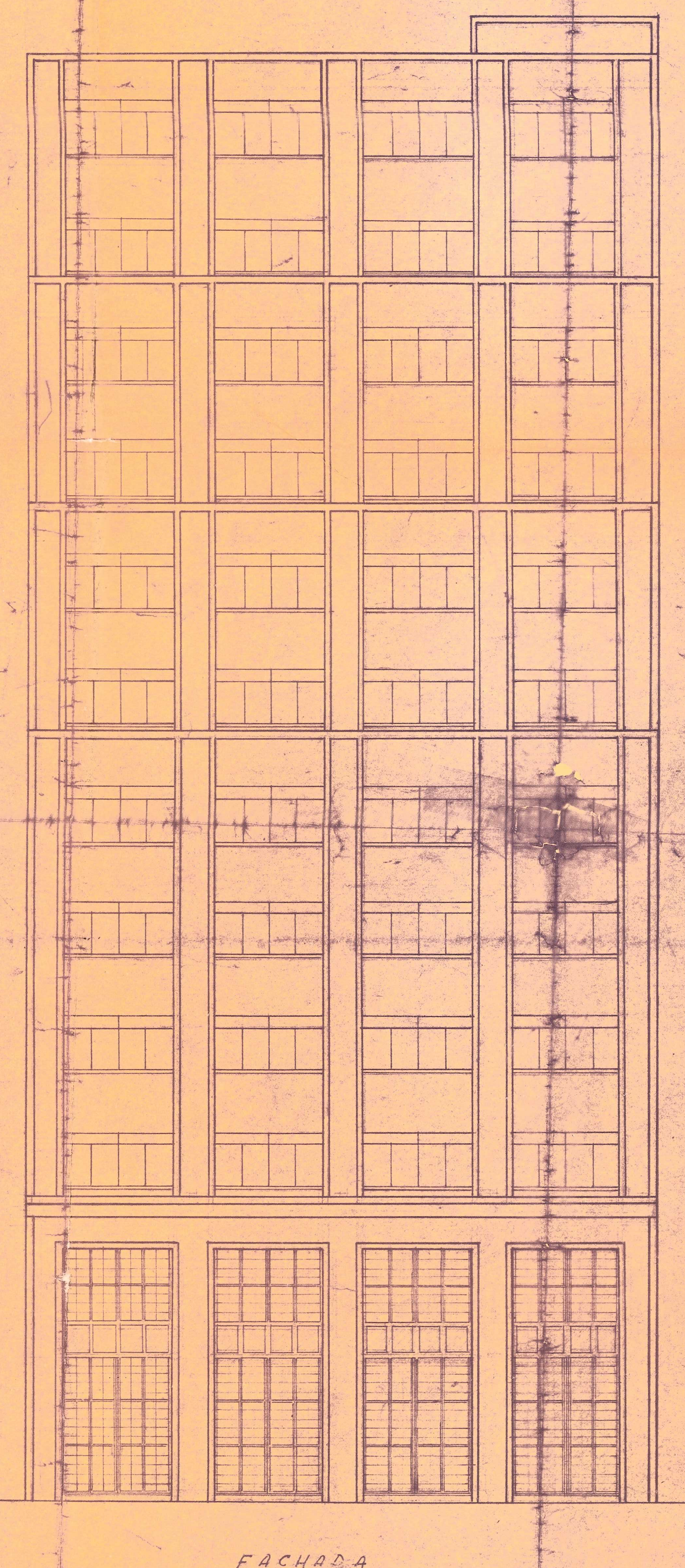

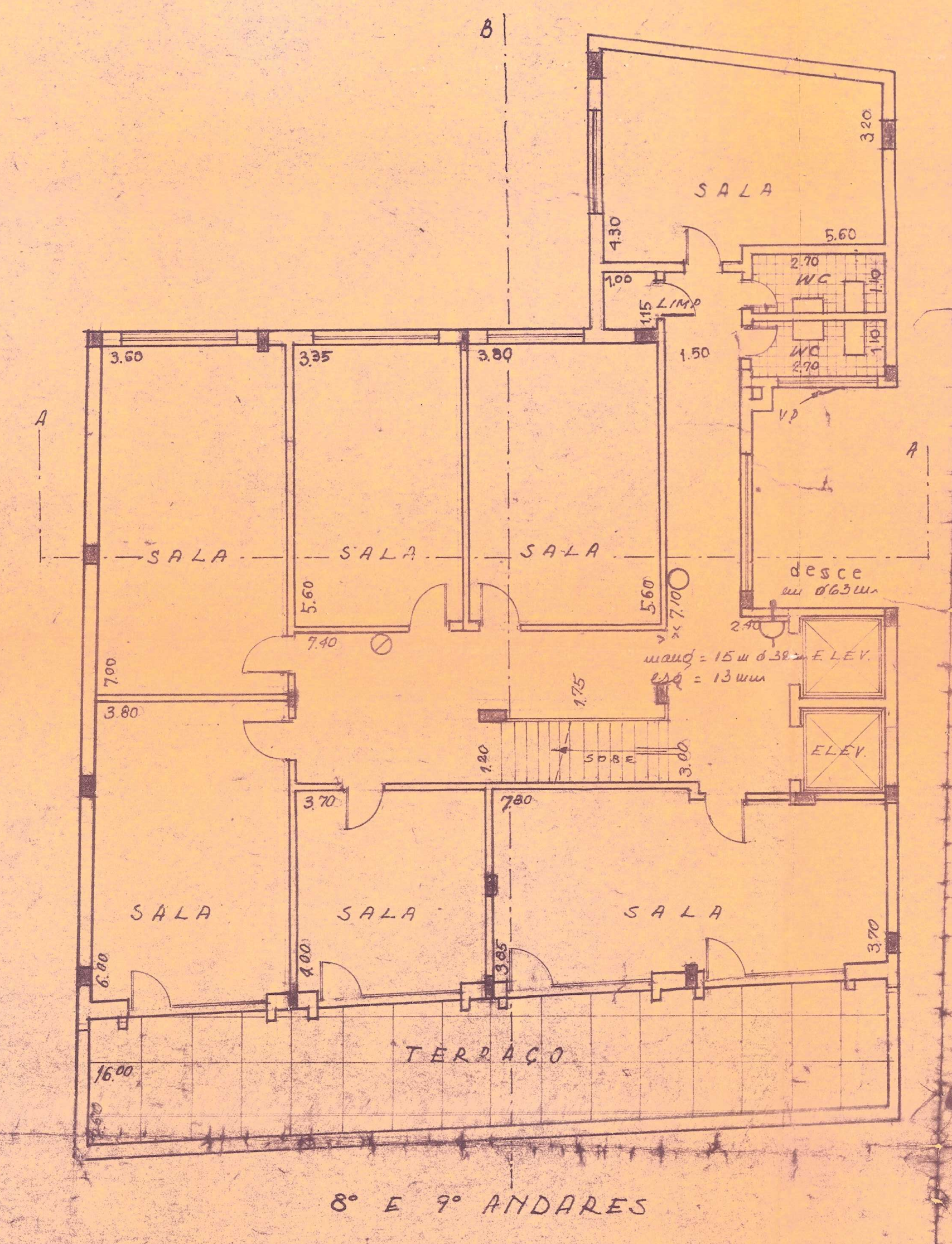
8º E 9º ANDARES
SALA
TERRAÇO
ELEV.

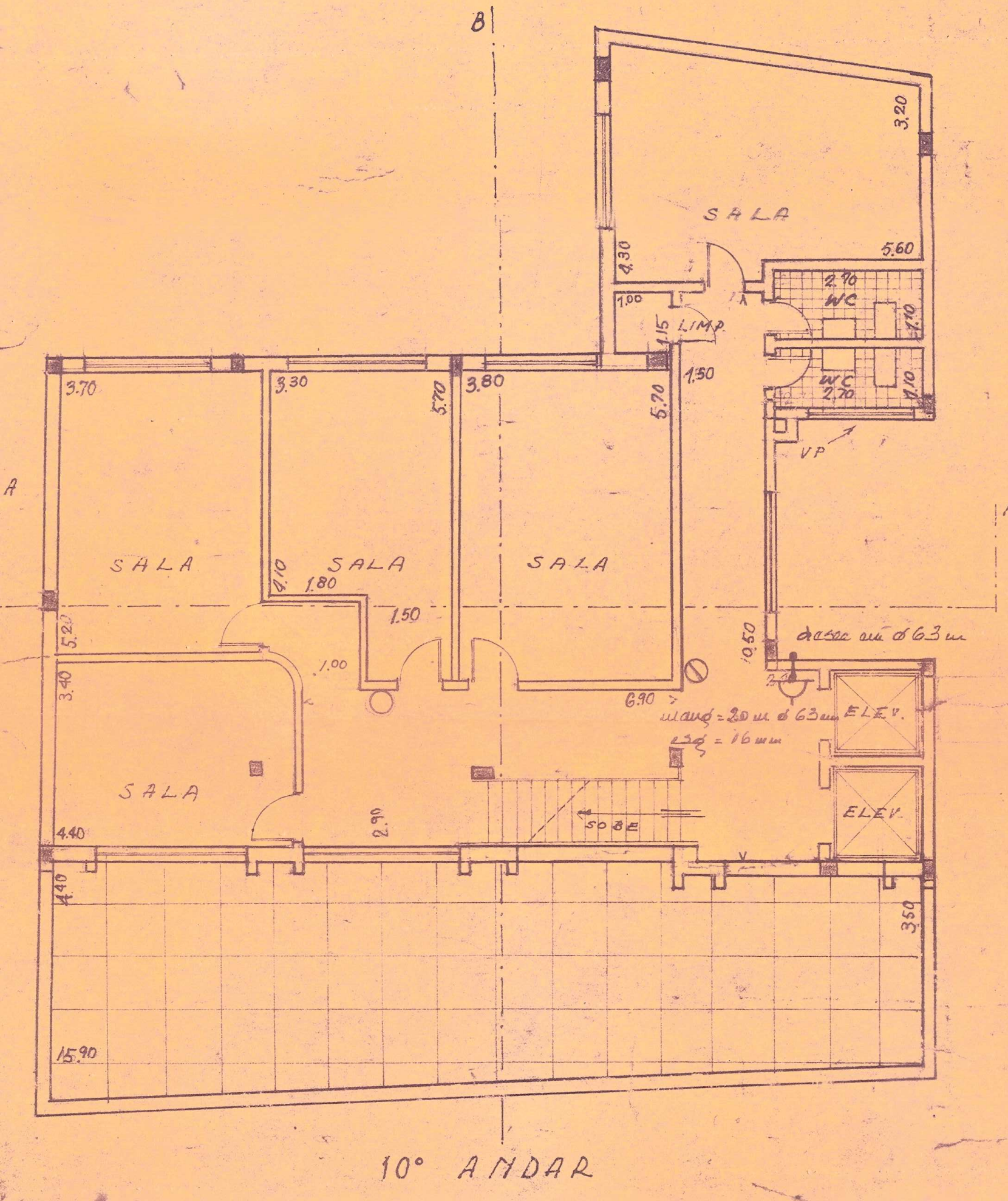
10º ANDAR
SALA
ELEV.

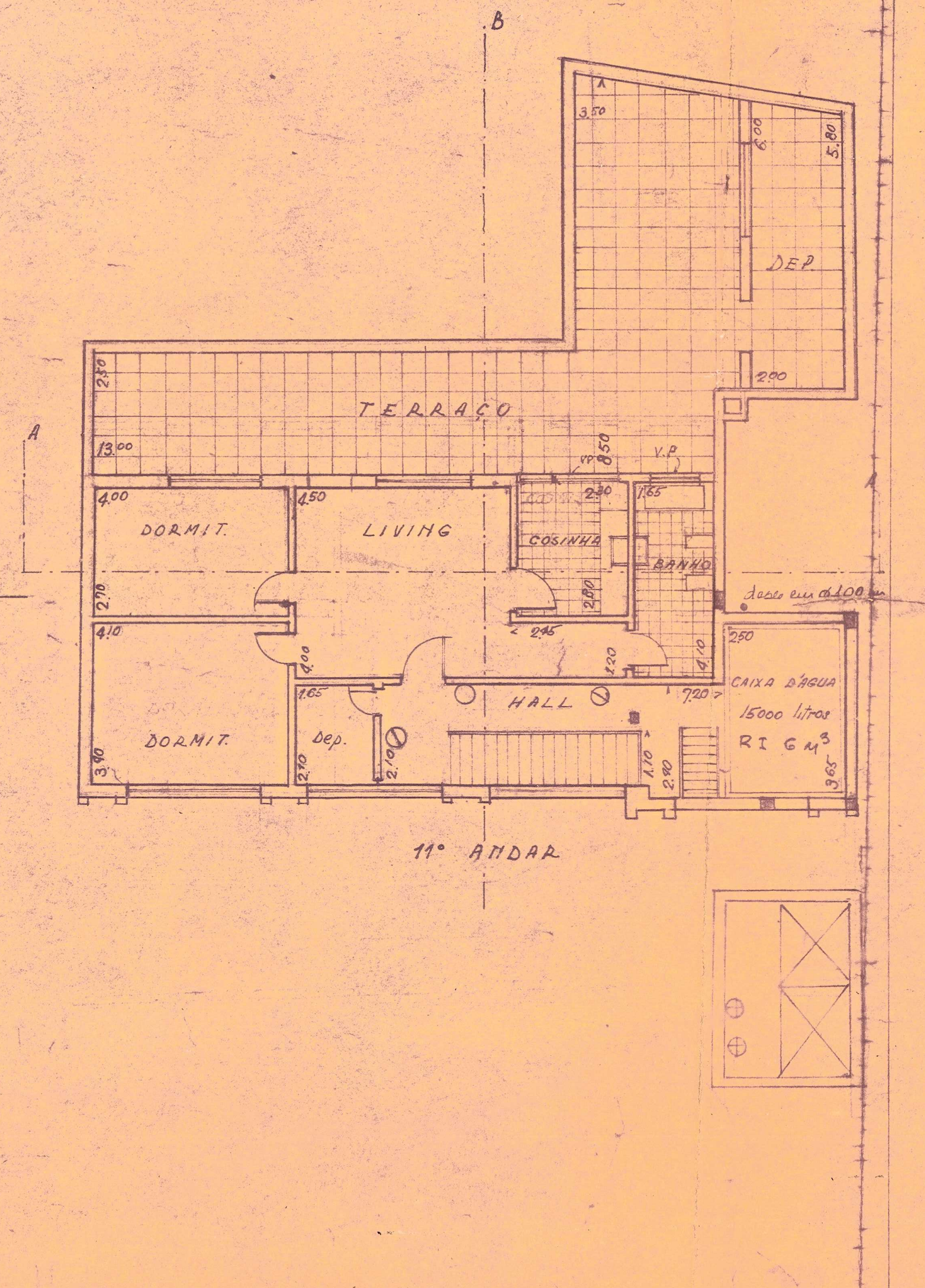
11º ANDAR
TERRAÇO
DEP.
DORMIT.
LIVING
COZINHA
BANHO
HALL
R.I. 6m3

LEGENDA DE INCÊNDIO

○ EXTINTOR DE ESPUMA
⊘ EXT. DE P.Q.S.
⊕ EXT. DE CO_2
HIDRANTE
VÁLVULA DE RETENÇÃO
REGÍSTRO DE PARAGEM
REG. DE RECALQUE

SUBSTITUIÇÃO DE PLANTA
REGULARIZAÇÃO

FOLHA UNICA

PROJETO DE UM PRÉDIO PARA ESCRITÓRIOS
RUA ÁLVARES PENTEADO nº 75, 83 e 87 CENTRO
PROPRIETº: DR. LUIZ TOLEDO LARA
ESCALA: 1/100

PLANTA DE SITUAÇÃO

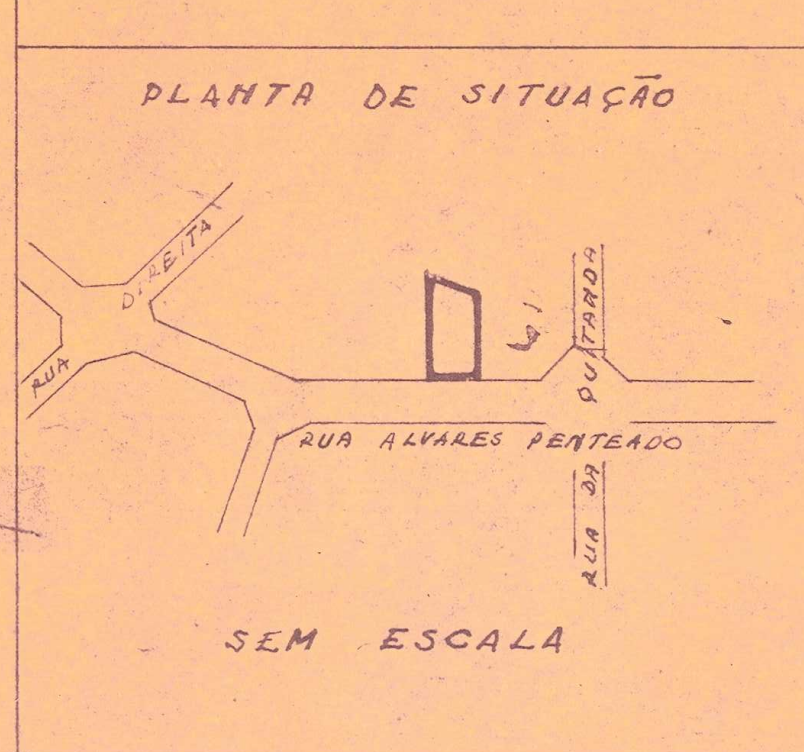
RUA DIREITA
RUA ALVARES PENTEADO
RUA DA QUITANDA

SEM ESCALA

DECLARO QUE A APROVAÇÃO DO PROJETO NÃO IMPLICA NO RECONHECIMENTO POR PARTE DA PREFEITURA, DO DIREITO DE PROPRIEDADE DO TERRENO.

PROPRIETº ______

AREAS

TERRENO	408,75 m²	
OCUPADA	307.41 m²	
PORÃO		307.41
TERREO		307.41
1º ANDAR		307.41
2º AO 5º ANDAR	307.41 x 4 =	1229.64
6º E 7º	261.63 x 2 =	523.26
8º E 9º	215.85 x 2 =	431.70
10º ANDAR		121.89
EDICULAS		9.00
TOTAL		3237.72
AREA ACRESCENTADA		165.50
AREA TOTAL		3.403.22

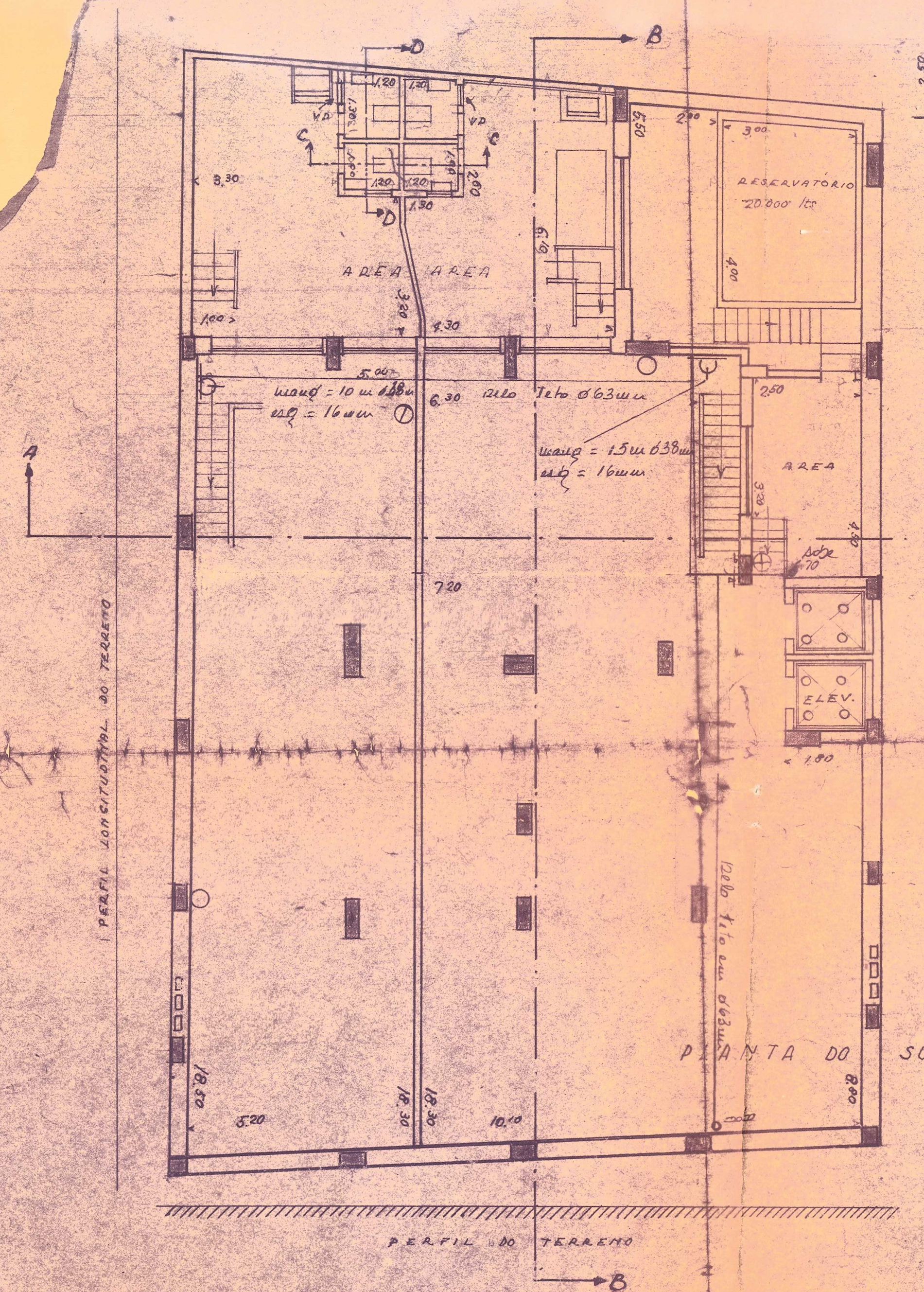
PLANTA DO SUB-SOLO
PERFIL DO TERRENO
AREA
B
A

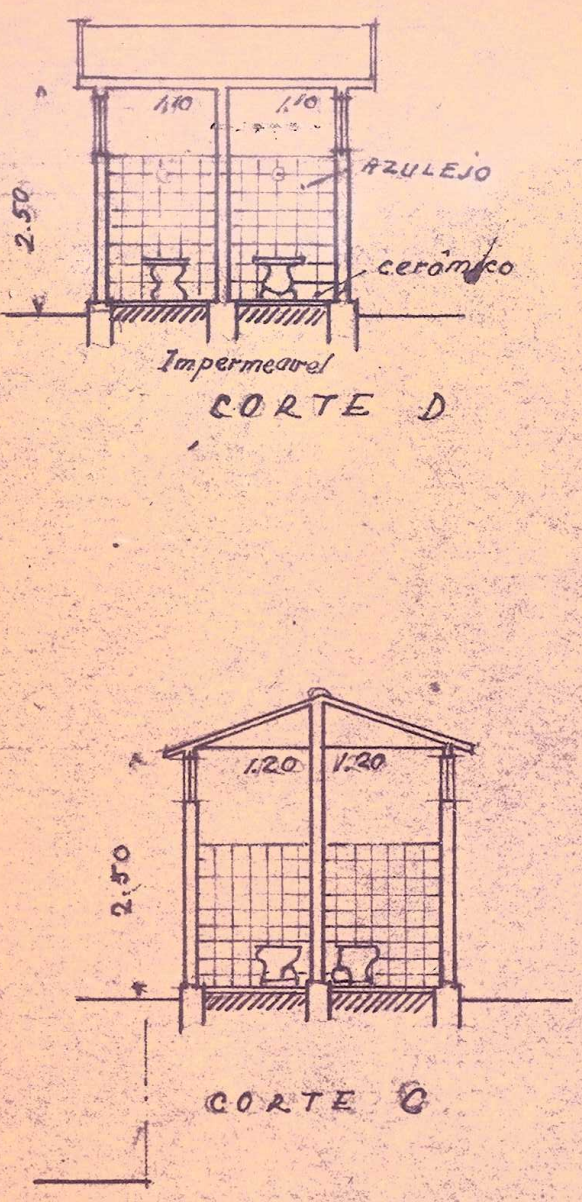
CORTE D
CORTE C

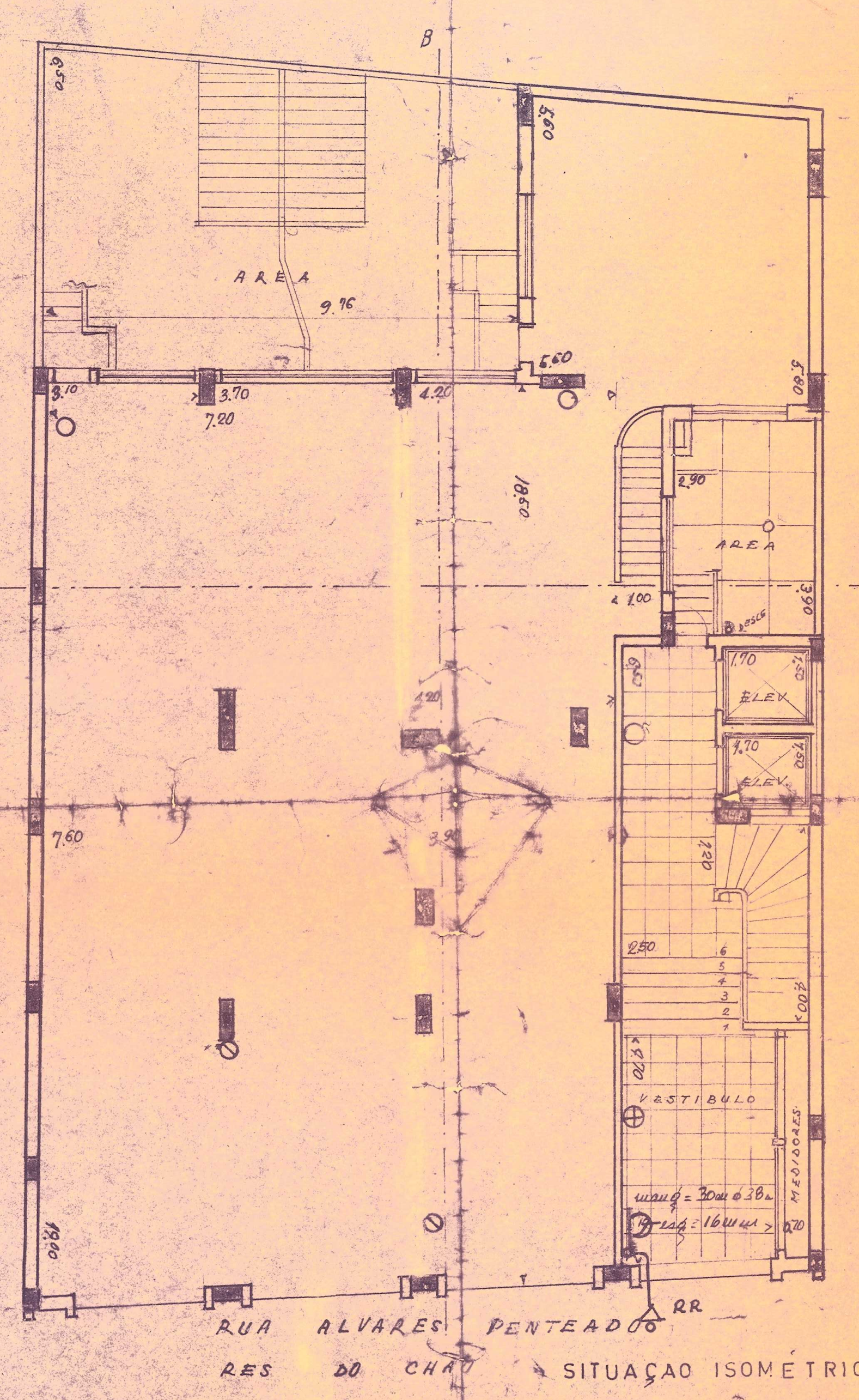
RUA ALVARES PENTEADO
AREA
ELEV.
VESTIBULO
AA
B
A

RES DO CHÃO SITUAÇÃO ISOMÉTRICA

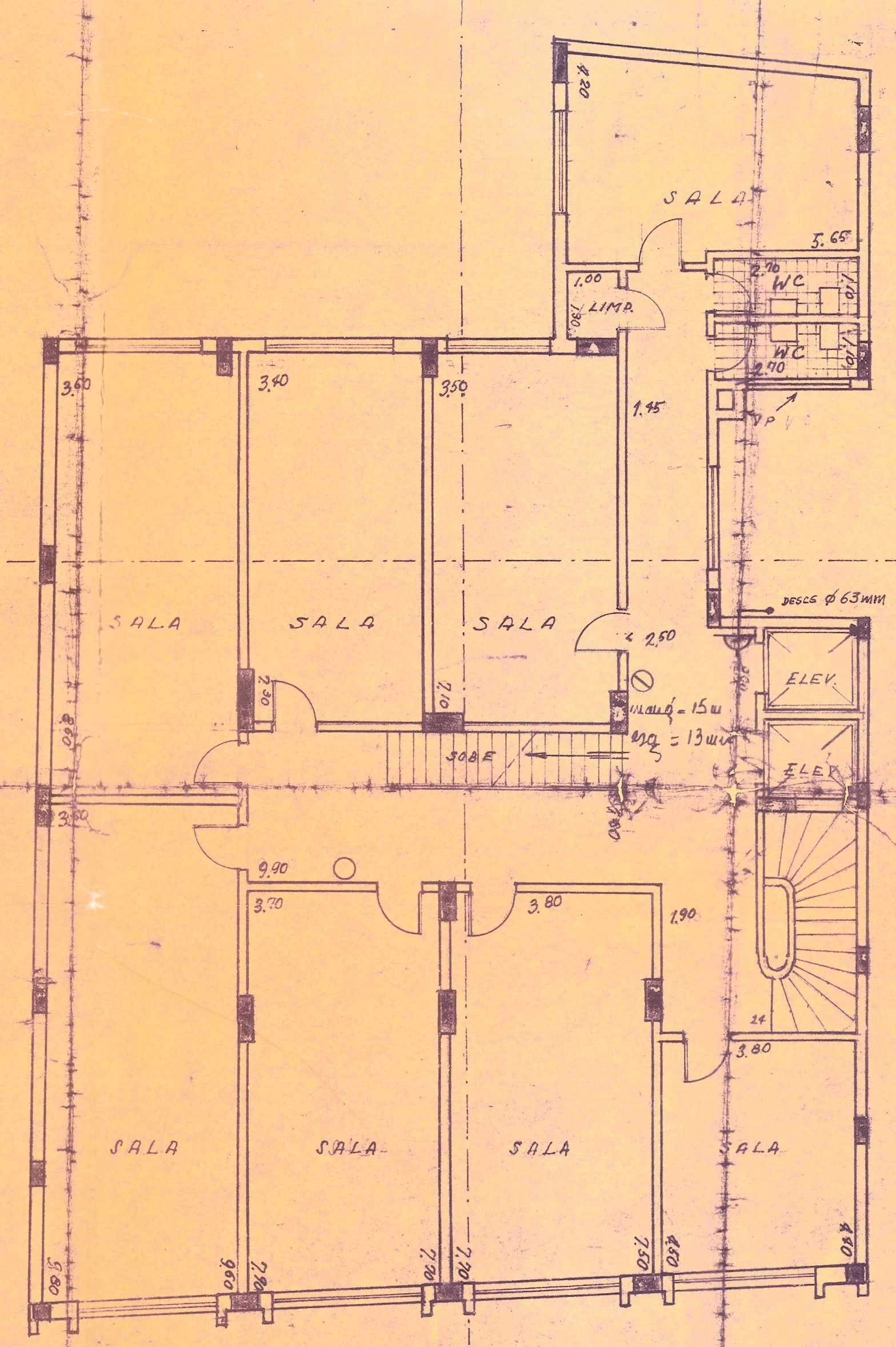
SALA
ELEV.
W.C.
LIMP.

1º ANDAR

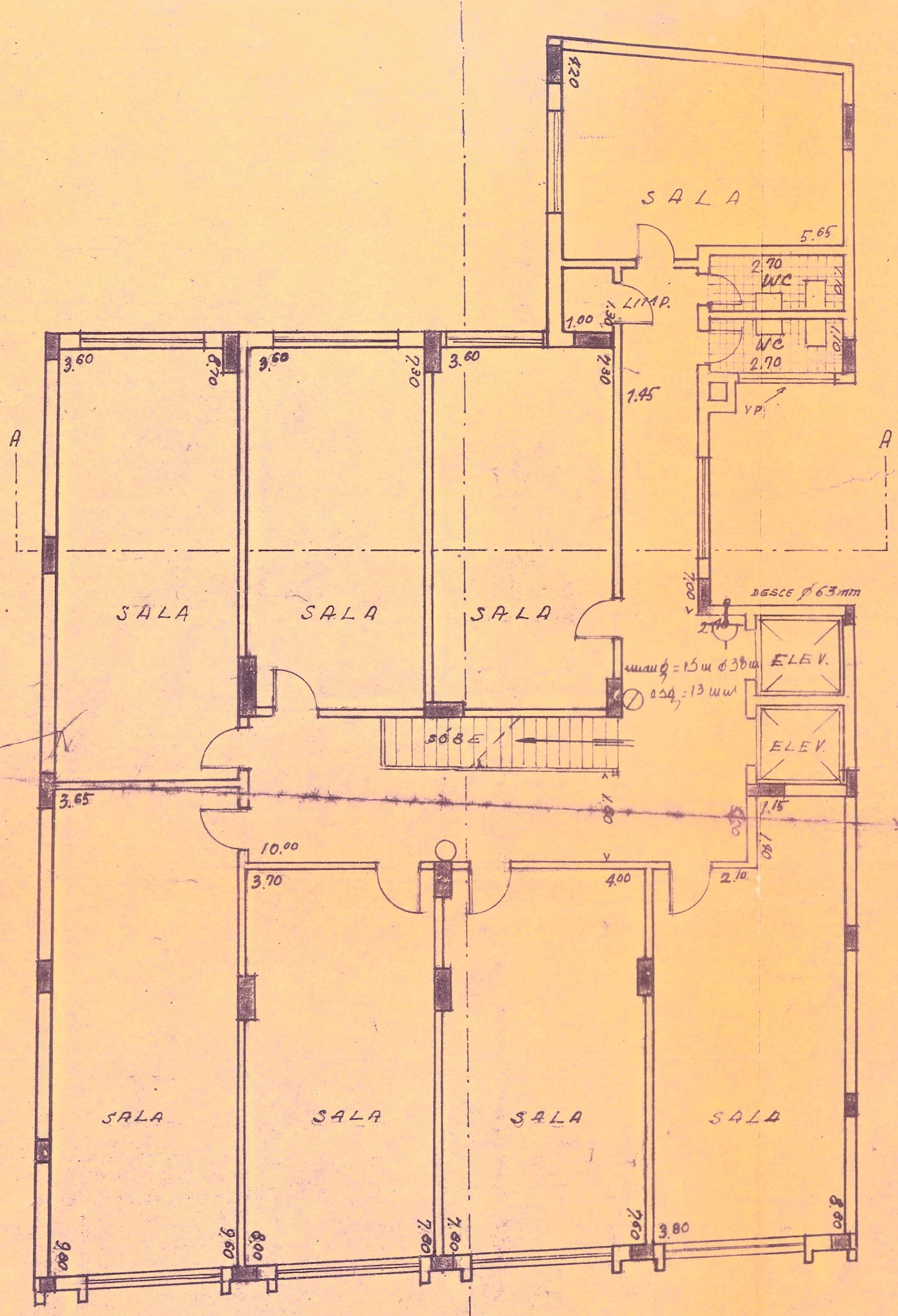
SALA
ELEV.
W.C.
LIMP.

2º 3º 4º E 5º ANDARES

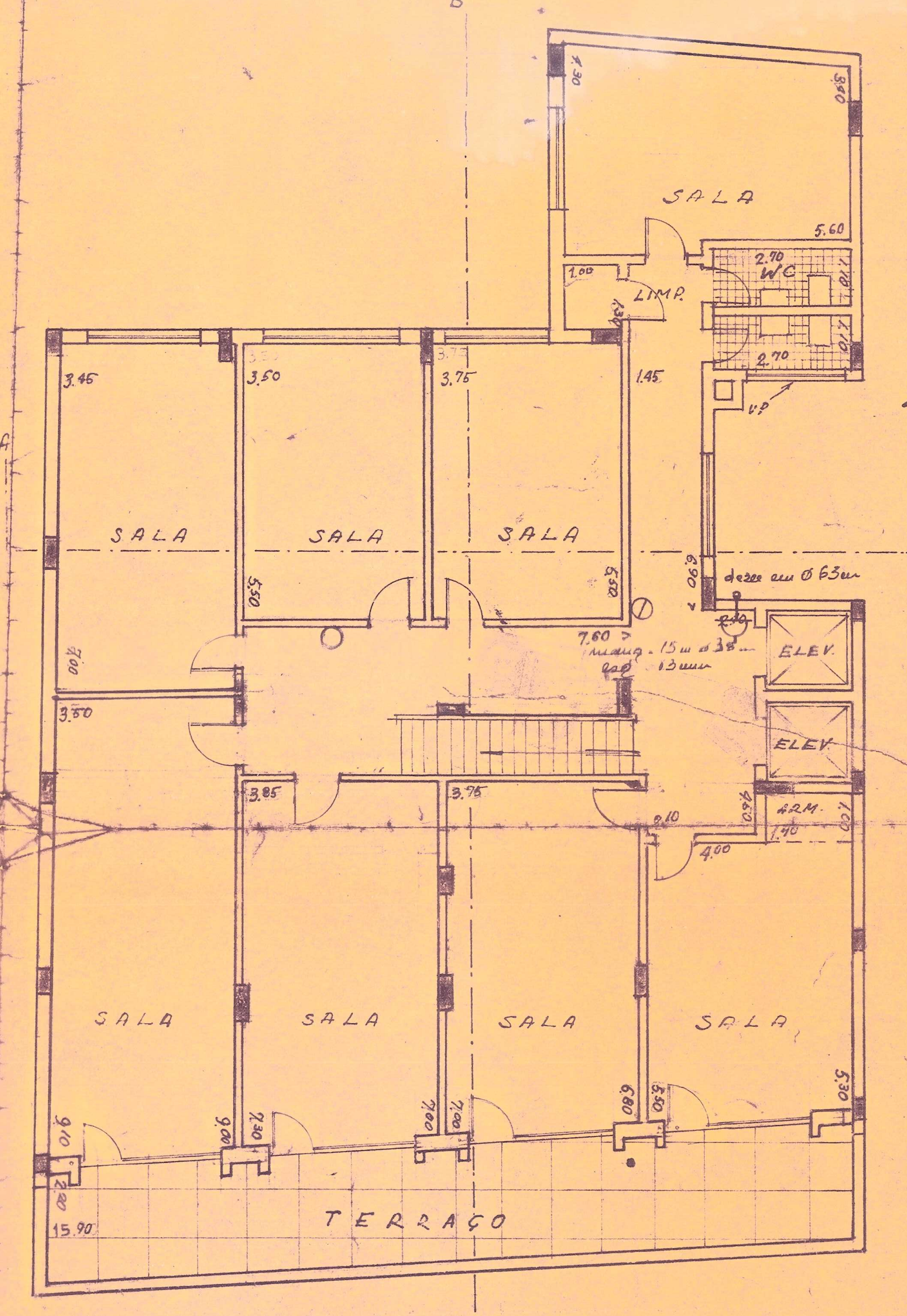
SALA
TERRAÇO
ELEV.
W.C.
LIMP.

6º E 7º ANDARES



CORTE AA

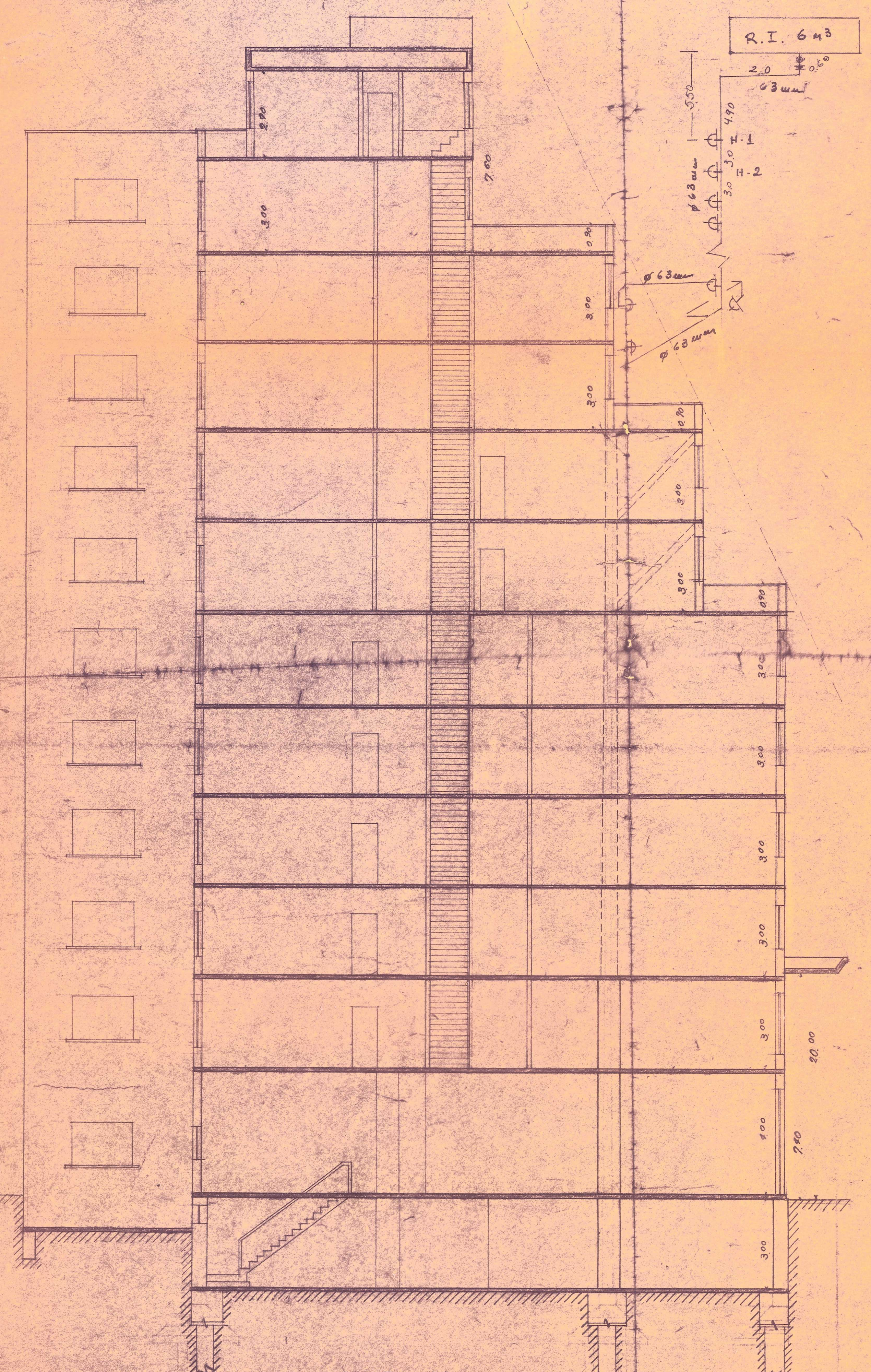

CORTE BB

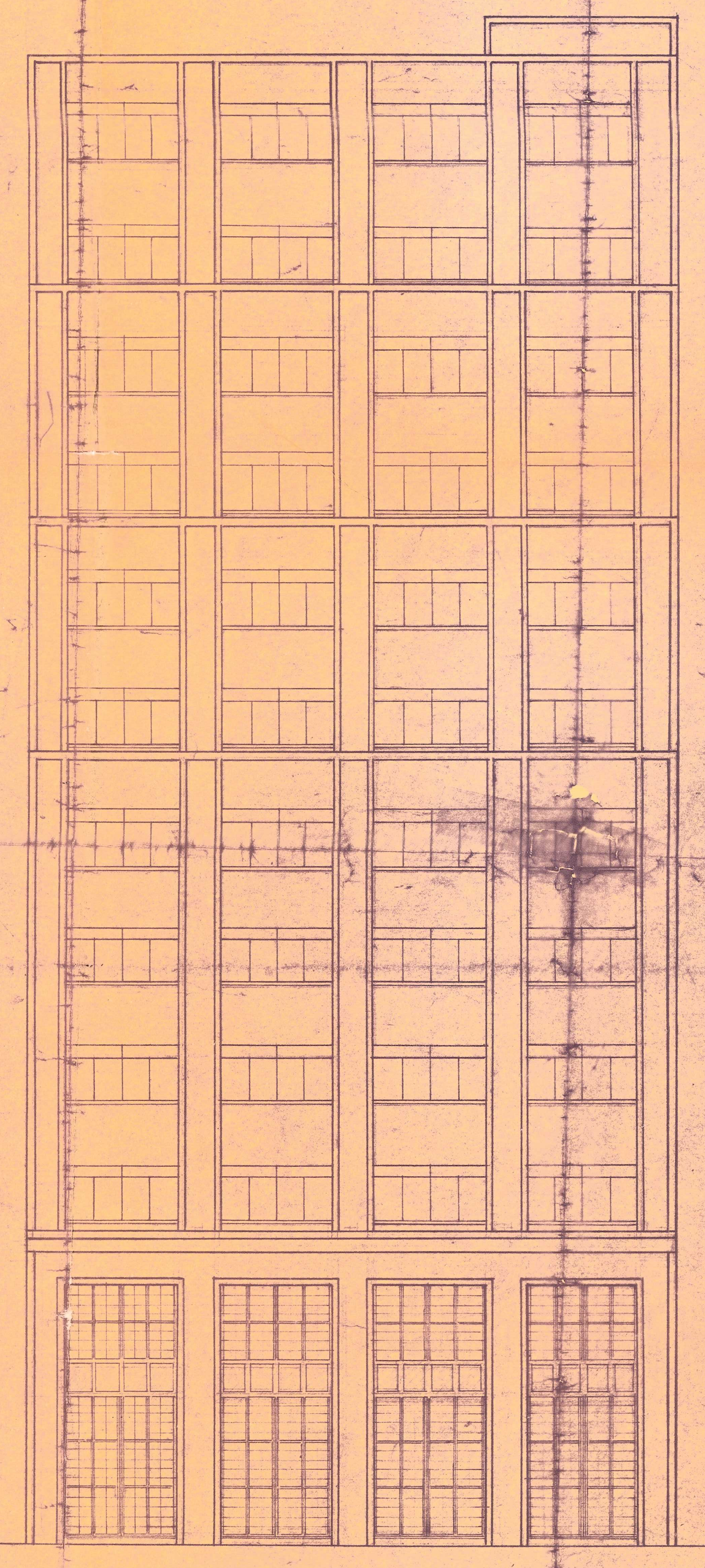

FACHADA

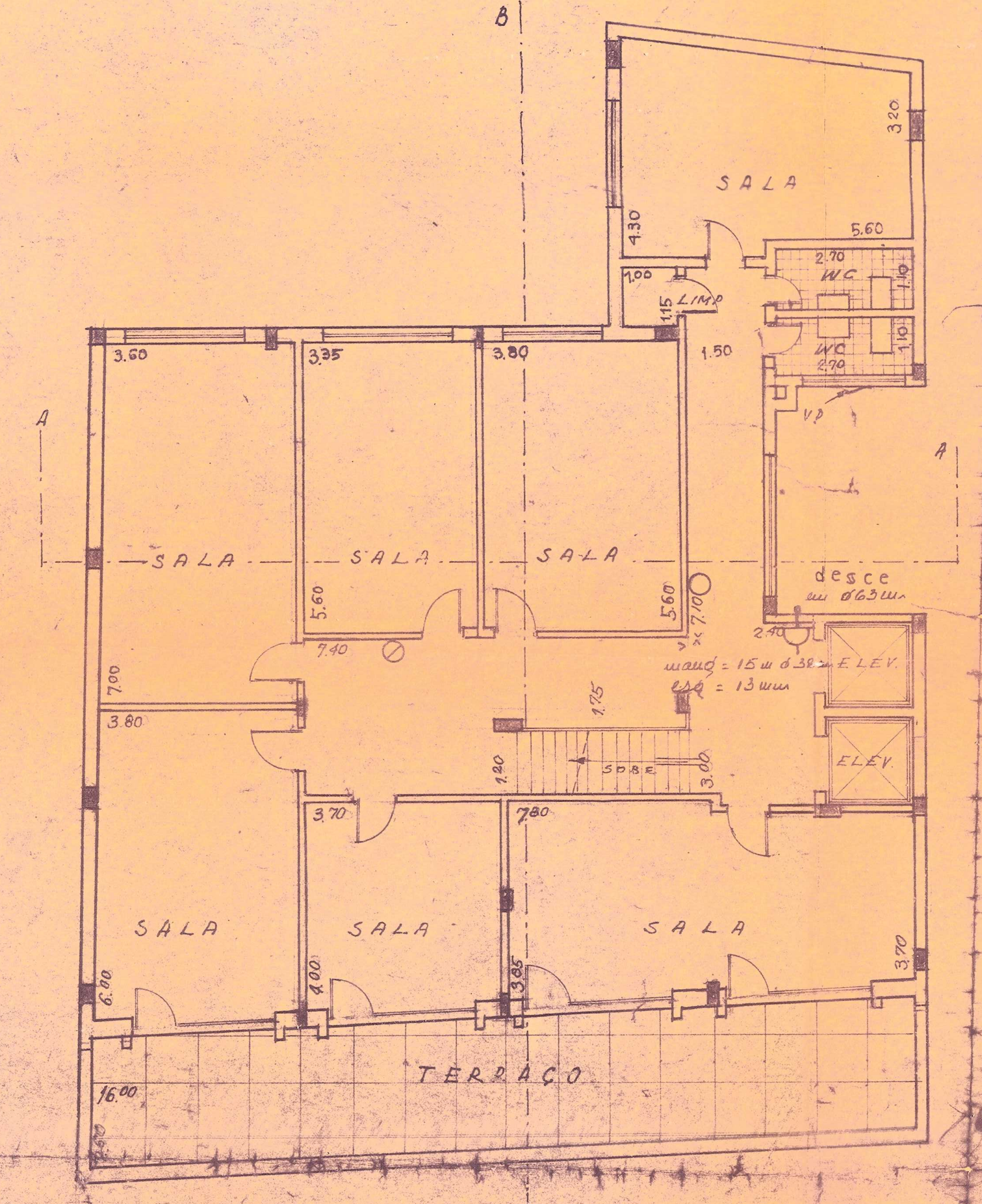
SALA
TERRAÇO
ELEV.
W.C.

8º E 9º ANDARES

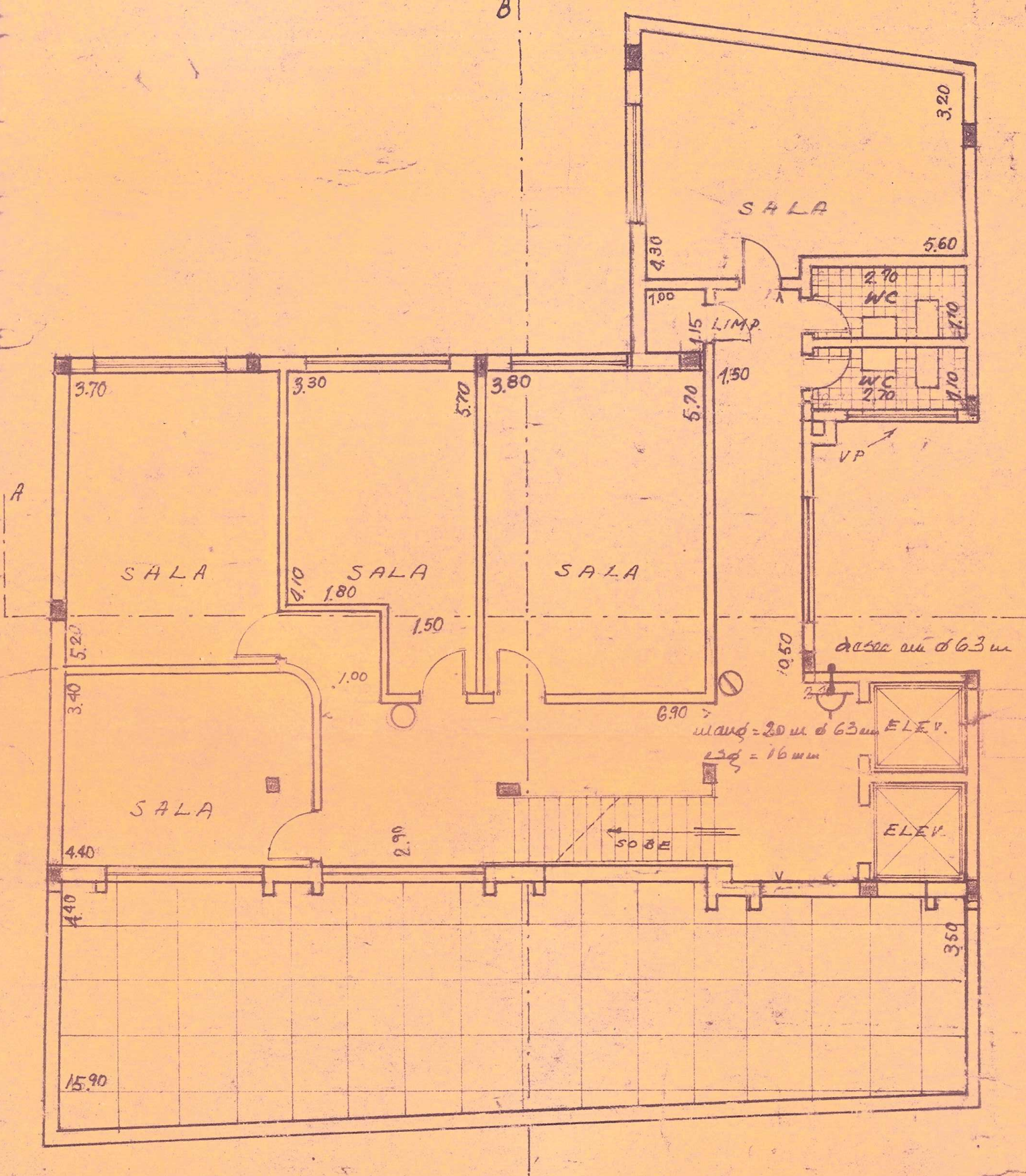
SALA
ELEV.
W.C.

10º ANDAR

LEGENDA DE INCÊNDIO

○ EXTINTOR DE ESPUMA
⊘ EXT. DE P.Q.S.
⊕ EXT. DE CO_2
HIDRANTE
VÁLVULA DE RETENÇÃO
REGÍSTRO DE PARAGEM
REG. DE RECALQUE

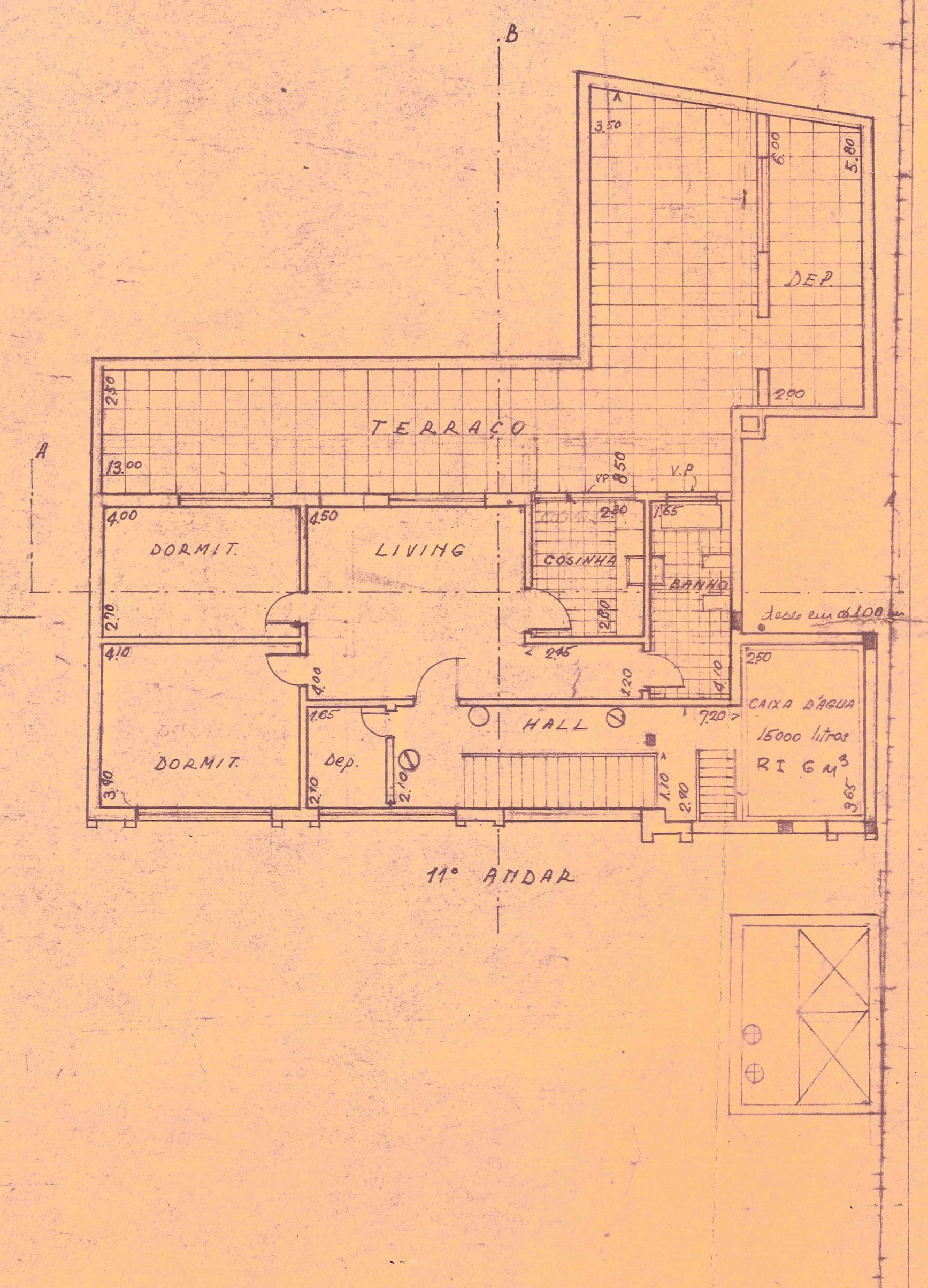
TERRAÇO
DEP.
DORMIT.
LIVING
COZINHA
BANHO
HALL
CAIXA D'AGUA
R.I. 6m3

11º ANDAR

SUBSTITUIÇÃO DE PLANTA
REGULARIZAÇÃO

FOLHA UNICA

PROJETO DE UM PRÉDIO PARA ESCRITÓRIOS
RUA ÁLVARES PENTEADO nº 75, 83 e 87 CENTRO
PROPRIETº: DR. LUIZ TOLEDO LARA
ESCALA: 1/100

PLANTA DE SITUAÇÃO


RUA DIREITA
RUA ALVARES PENTEADO
RUA DA QUITANDA

SEM ESCALA

DECLARO QUE A APROVAÇÃO DO PROJETO NÃO IMPLICA NO RECONHECIMENTO POR PARTE DA PREFEITURA, DO DIREITO DE PROPRIEDADE DO TERRENO.

PROPRIETº ____________

AREAS

TERRENO	408,75 m^2	
OCUPADA	307.41 m^2	
PORÃO		307.41
TERREO		307.41
1º ANDAR		307.41
2º AO 5º ANDAR	307.41 x 4 =	1229.64
6º E 7º	261.63 x 2 =	523.26
8º E 9º	215.85 x 2 =	431.70
10º ANDAR		121.89
EDICULAS		9.00
TOTAL		3237.72
AREA ACRESCENTADA		165.50
AREA TOTAL		3.403.22